

# PRÉSENTATION

Une association "Ecot 94" a été créée pour organiser en juin 1994 des manifestations marquant le cinquantième anniversaire des combats violents qui se sont déroulés au cours du 2ème semestre 1944 sur un plateau situé au sud de Montbéliard appelé "plateau d'Ecot".

Près de 150 hommes y furent tués en action de combat ou comme otages.

Ecot 94, les municipalités des communes d'Ecot et de Villars sous Ecot considérant que nous sommes redevables de nos libertés actuelles, aux résistants, aux maquisards, aux soldats des armées de la libération, mais voulant aussi s'adresser aux jeunes, afin qu'ils puisent dans la mémoire collective la volonté de préserver la paix dans l'europe et dans le monde de demain, ont décidé de réaliser sur le plateau d'Ecot un parcours HISTORIQUE CULTUREL et TOURISTIQUE accessible aux piétons, aux vététistes, aux automobiles.

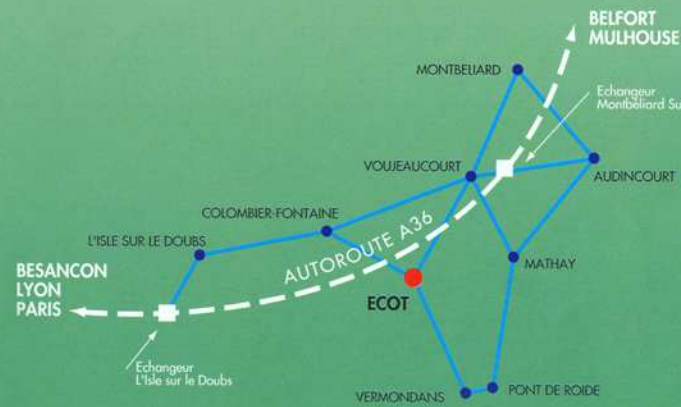
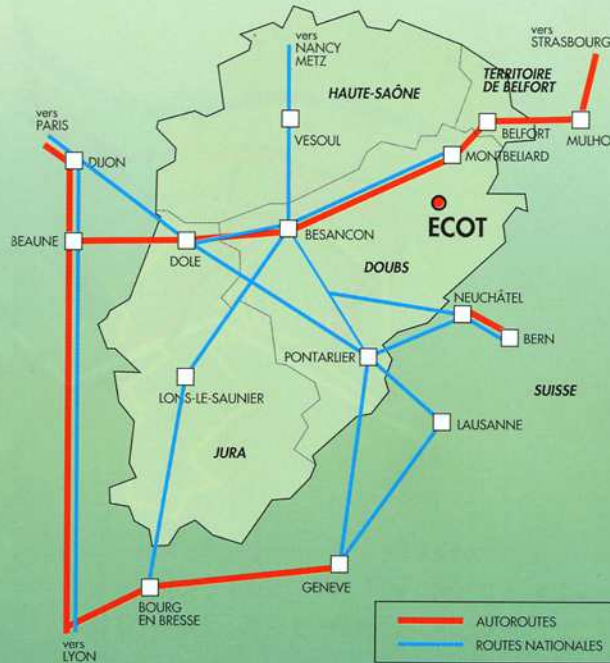
Il jalonne :

- des MEMORIAUX (monuments de la résistance ..., cimetière des fusillés à Villars/Ecot, ...)
- des points "MEMOIRE" (points sensibles de la bataille d'Ecot, emplacement du charnier du maquis d'Ecot, ...)
- des ARRETS TOURISTIQUES (Eglise d'Ecot, vue sur l'agglomération montbéliardaise, ...)
- des ARRETS NATURE (beauté du paysage, ... essences des forêts, ...)

*Le chemin de la mémoire et de la paix*

permet aux promeneur de prendre conscience du rôle qu'a joué le plateau d'Ecot au cours de la guerre 1939-1945.

# SITUATION




# CHEMIN DE LA MEMOIRE ET DE LA PAIX

Site historique et touristique du plateau d'Ecot



*L'Histoire est transmise par les générations  
L'Ecrit la diffuse  
Le Roc la perpétue*



## RENSEIGNEMENTS

Mairie d'Ecot Tél. 81 93 69 48 - Fax : 81 93 73 09

Mairie de Villars sous Ecot Tél. 81 93 64 34 - Fax : 81 93 73 29

# UTILISATION

Le chemin de la mémoire et de la paix permet aux randonneurs de trouver dans le milieu naturel une compensation au confinement de leur existence urbaine.

Sa conception est telle que chacun peut l'emprunter à sa guise. Nous conseillons cependant de le parcourir à partir du point R1 (monument de la Résistance Comtoise) ou R5 (allée du Souvenir à Ecot) où vous trouverez un panneau explicatif et un parking pour les véhicules.

Beaucoup d'entre vous, sans rechercher des performances sportives, veulent simplement se promener en découvrant des paysages, les villages et leurs habitants et l'histoire de leur pays.

Le balisage effectué répond à ces objectifs.

Il faut protéger le patrimoine et le respecter.

Un certain nombre de règles sont à observer :

- le non usage du feu en forêt
- l'enlèvement avec soi de tous déchets et ordures (en particulier plastique, verre, mégots, ...) jusqu'à la prochaine poubelle
- l'adoption d'un comportement n'entraînant pas de danger pour autrui (jet de pierres, ...)
- le respect des usagers et de l'exercice de la chasse

## BALISAGE :

Parcours VTT facile



Liaison entre 2 circuits VTT



GR de Pays

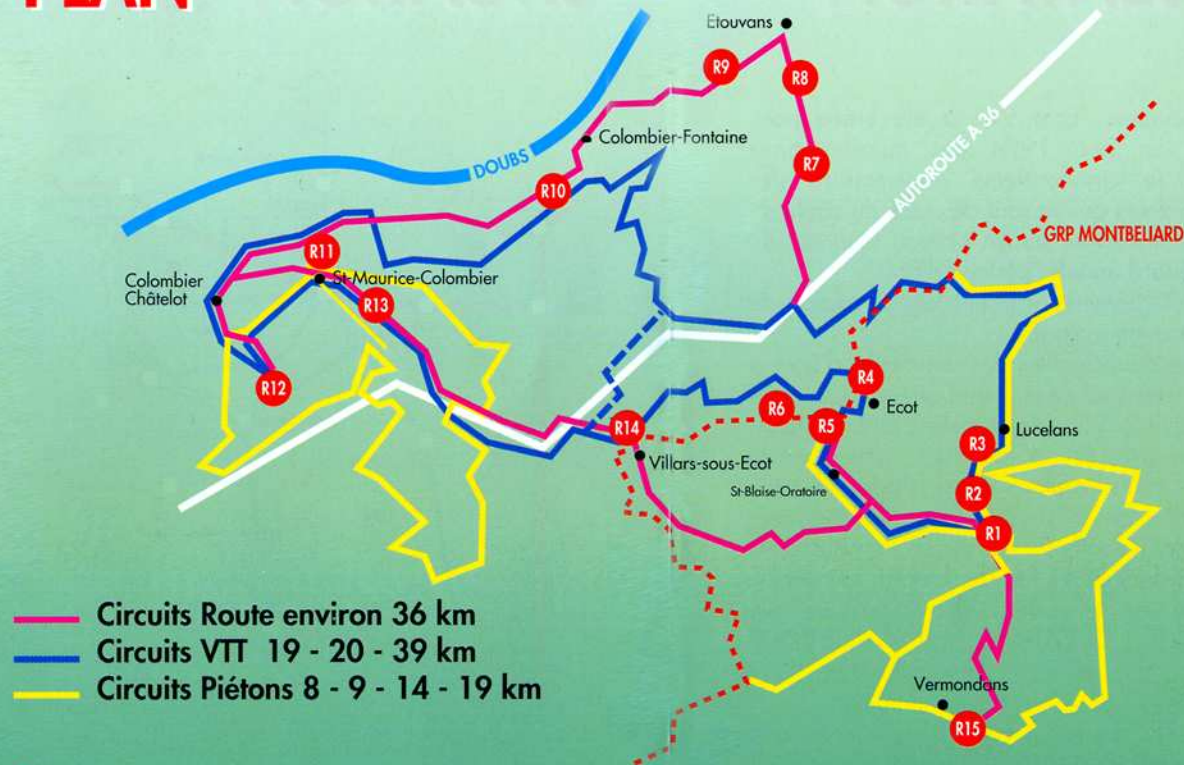


Sentier de petite randonnée



L'association "ECOT 94" remercie chaleureusement toutes les personnes qui ont participé à l'élaboration, à la réalisation du "Chemin de la mémoire et de la paix" et à celles qui s'engageront à poursuivre sa réussite.

# PLAN



**R1** Mémorial de la Résistance Comtoise et son auvent présentant le *Chemin de la Mémoire et de la Paix* et ses différents parcours.

**R2** Point mémoire rappelant l'existence du charnier du maquis d'Ecot.

**R3** Table avec plan panoramique rappelant les deux contre-attaques allemandes sur Ecot dans la nuit du 14 au 15 novembre 1944.

**R4** Mémorial honorant les actions et le sacrifice du 1<sup>er</sup> bataillon du 6<sup>ème</sup> RIC libérateur d'Ecot. Table avec vue panoramique rappelant le départ d'éléments de la 1<sup>ère</sup> armée française pour la libération du pays de Montbeliard et de l'Alsace.

**R5** Point d'information de l'Allée du Souvenir composé :  
 - d'une table présentant le *Chemin de la Mémoire et de la Paix* avec ses différents parcours  
 - d'un panneau explicatif se rapportant aux événements survenus sur la commune d'Ecot.

**R6** Table avec plan panoramique rappelant l'attaque française du 14 novembre 1944 sur Ecot.

**R7** Point Mémoire rappelant les événements marquants qui se sont déroulés sur cet espace de terrain en 1943 et 1944.

**R8** Stèle à la mémoire de Léon LACLEF d'Etouvans tué à cet endroit par les allemands alors qu'il essayait de s'échapper.

**R9** Tombes du Commandant JOLY, chef du maquis d'Ecot, et de quelques camarades enterrés dans l'enceinte du monument aux morts de la commune d'Etouvans.

**R10** Mémorial honorant le sacrifice des fusillés de la Compagnie ENGEL.

**R11** Mémorial de la 9<sup>ème</sup> DIC dont fait partie le 6<sup>ème</sup> RIC libérateur de la "Boucle du Doubs".

**R12** Mémorial honorant les actions et le sacrifice d'une unité de la Résistance Comtoise : le groupe TITO.

**R13** Mémorial honorant le sacrifice d'un élément du RICM.

**R14** Auvent avec panneau explicatif se rapportant aux événements survenus sur la commune de Villars-sous-Ecot.

**R15** Mémorial honorant les actions et le sacrifice du 3<sup>ème</sup> Bataillon du 6<sup>ème</sup> RIC libérateur de Vermondans.